

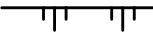


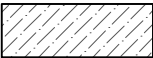


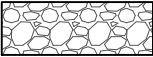






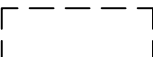




Legende

Bestaande toestand

	Bestaande toestand
	Perceelsgrens

Nieuwe toestand

	Talud
	Aslijn
	Bodem
	Meetgoot
	Af te graven
	Dempen
	Steenbestorting LMA 10/60 (d:30cm)
	Steenbestorting LMA 10/60 (d:30cm) vastgelegd in beton
	Opbraak
	Werfzone
	Waterweg
	Erfdienstbaarheid (5m)
Foto 2 	Foto aanduiding
	Niet vergunningsplichtig
	Maaiveld
	Geotextiel

Nota

Peilen op het plan in mTAW
Coördinaten op het plan in Lambert '72

Bronvermelding

Perceelsgrenzen: Grootchalig Referentiebestand Vlaanderen, AGIV

Bekken	OT Drempelpeil (mTAW)	OT Bodempeil (mTAW)
1	29,94	29,19
2	29,86	29,11
3	29,78	29,03
4	29,7	28,95
5	29,62	28,87
6	29,54	28,79
7	29,46	28,71
8	29,38	28,63
9	29,3	28,55
10	29,22	28,47
11	29,14	28,39
12	29,06	28,31
13	28,98	28,23
14	28,9	28,15
15	28,82	28,07
16	28,74	27,99
Afwaarts 16		27,91
De drempelhoogtes zijn bepaald conform de 'Handreiking vispassages in Noord-Brabant'.		